COMUNE DI
PESCIA
(Del .G. M. n. 160/2002, Conv. Integrativa n. 973/2006)

PIANO STRUTTURALE

LEGGE REGIONALE N.1/2005 e s.m.i.

DOTT. GEOLOGO FRANCO MENETTI
Studio Geologico Sigma
DOTT. GIANLUCA BUCCI
DOTT.SSA LAURA GUASTAPAGLIA
Responsabile del procedimento:
DOTT. ARCH. SIMONE PEDONESE
Elaborazioni Grafiche a cura dell'Ufficio di Piano
arch. Jenny Conti
p.a. Gian Marco Lazzerini

CARTA DELLE ZONE A MAGGIOR PERICOLOSITA' SISMICA LOCALE

SCALA 1:5000

TAV. P09/1-2

Dicembre 2011

LEGENDA

- Limite utoe
- Limite del sistema urbano
- Limite delle aree produttive

S.1 **Pericolosità sismica locale bassa**		Aree caratterizzate dalla presenza di formazioni litoidi, e aree dove non si ritengono probabili fenomeni di amplificazione o instabilità indotta dalle sollecitazioni sismiche
S.2 **Pericolosità sismica locale media**		**3 -** Zone caratterizzate da movimenti franosi inattivi
		9 - Zone con presenza di depositi alluvionali granulari e/o sciolti
		10 - Zona con presenza di coltri detritiche di alterazione del substrato roccioso e/o coperture eluviali
		11 - Aree costituite da conoidi alluvionali e/o coni detritici
S.3 **Pericolosità sismica locale elevata**		**2A -** Zone caratterizzate da movimenti franosi quiescenti
		2B - Zone potenzialmente franose
		4 - Riporti poco addensati
		8 - Zone di bordo valle e/o aree di raccordo con il versante
		12 - Zone di contatto tra litotipi con caratteristiche fisico-meccaniche significativamente diverse
		13 - Contatti tettonici, faglie, sovrascorrimenti e sistemi di fratturazione
S.4 **Pericolosità sismica locale molto elevata**		**1 -** Zone caratterizzate da movimenti franosi attivi

UTOE 1

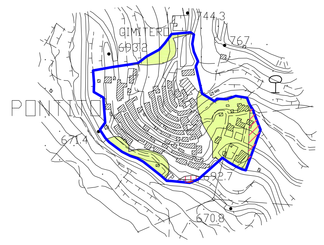

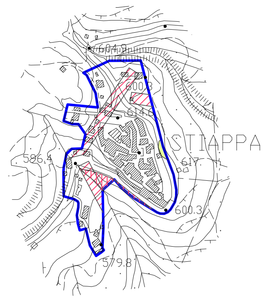

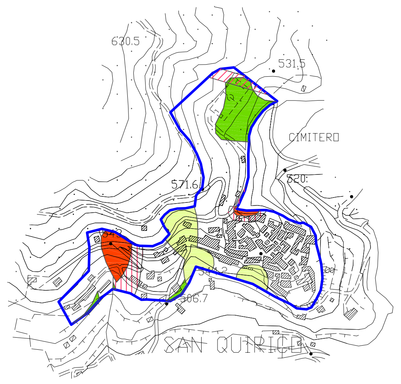

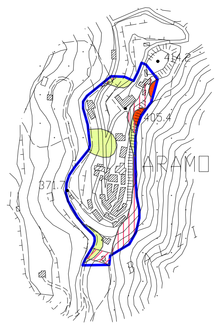

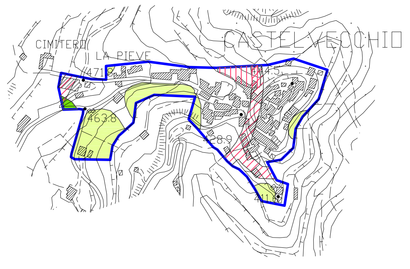

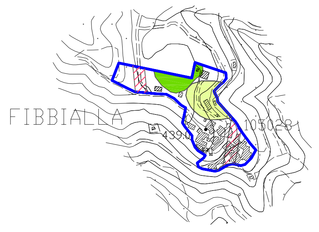

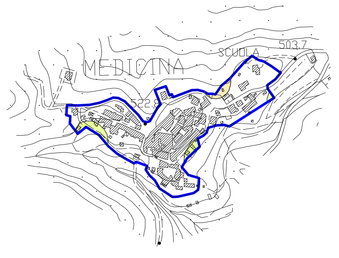

UTOE 2

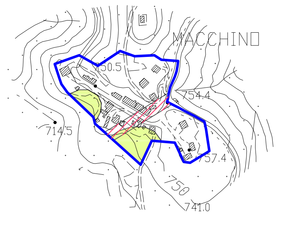
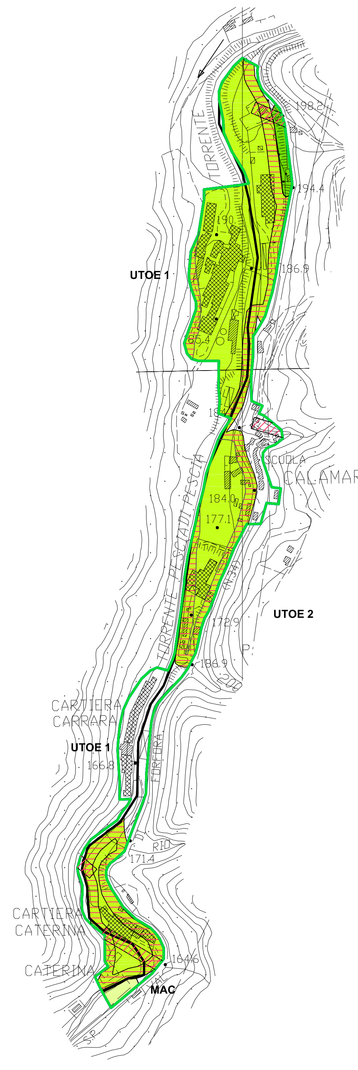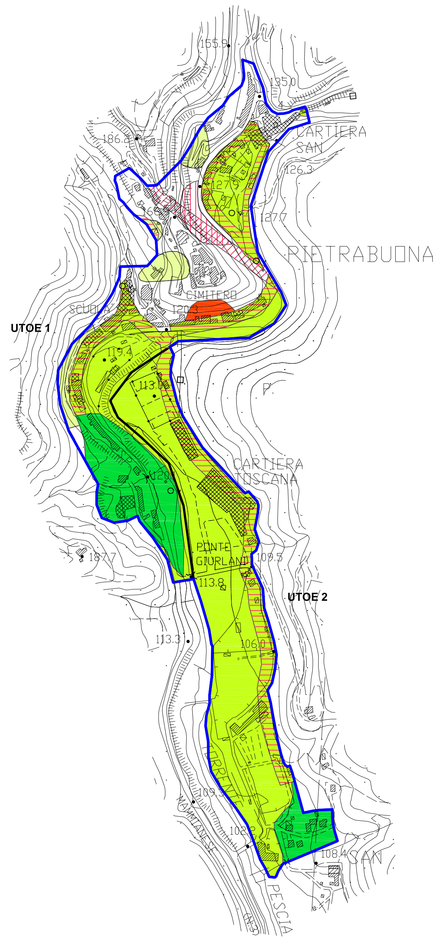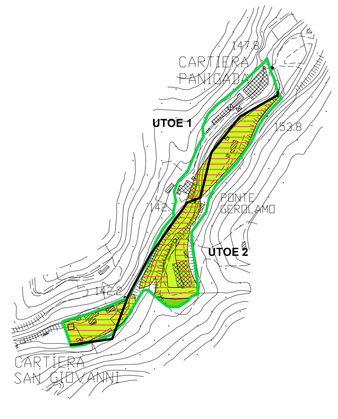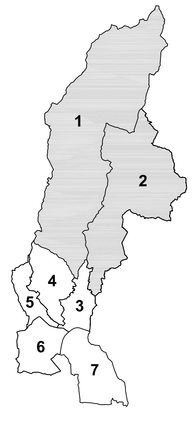
UTOE 1 - 2